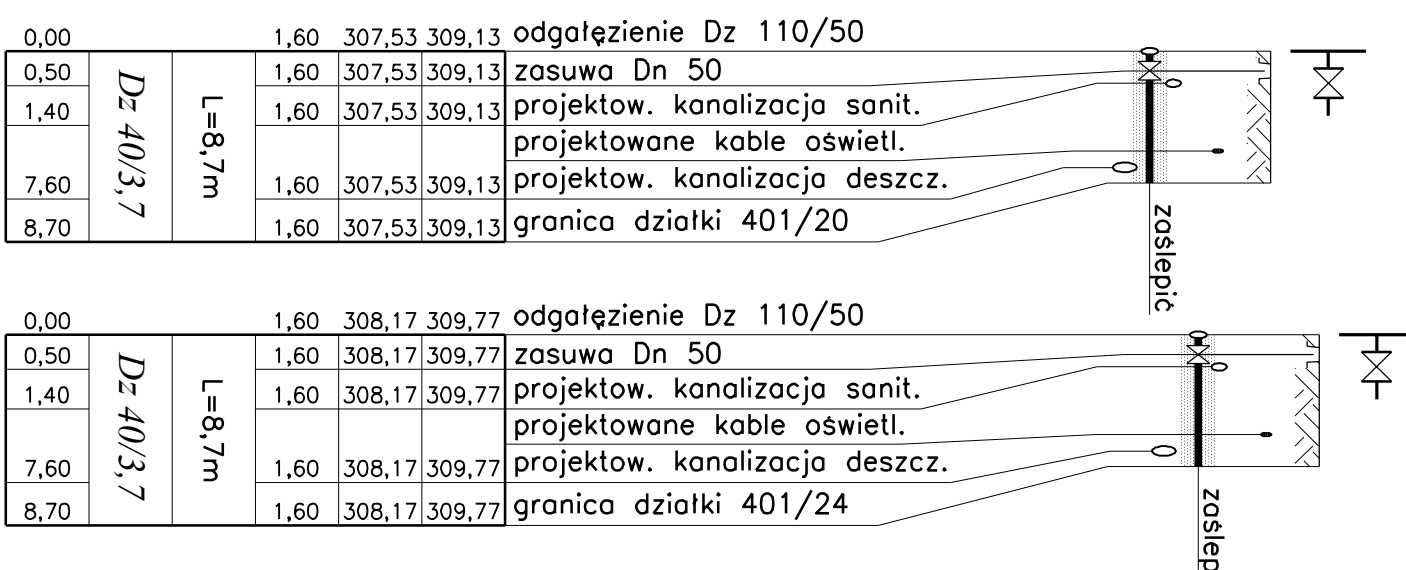
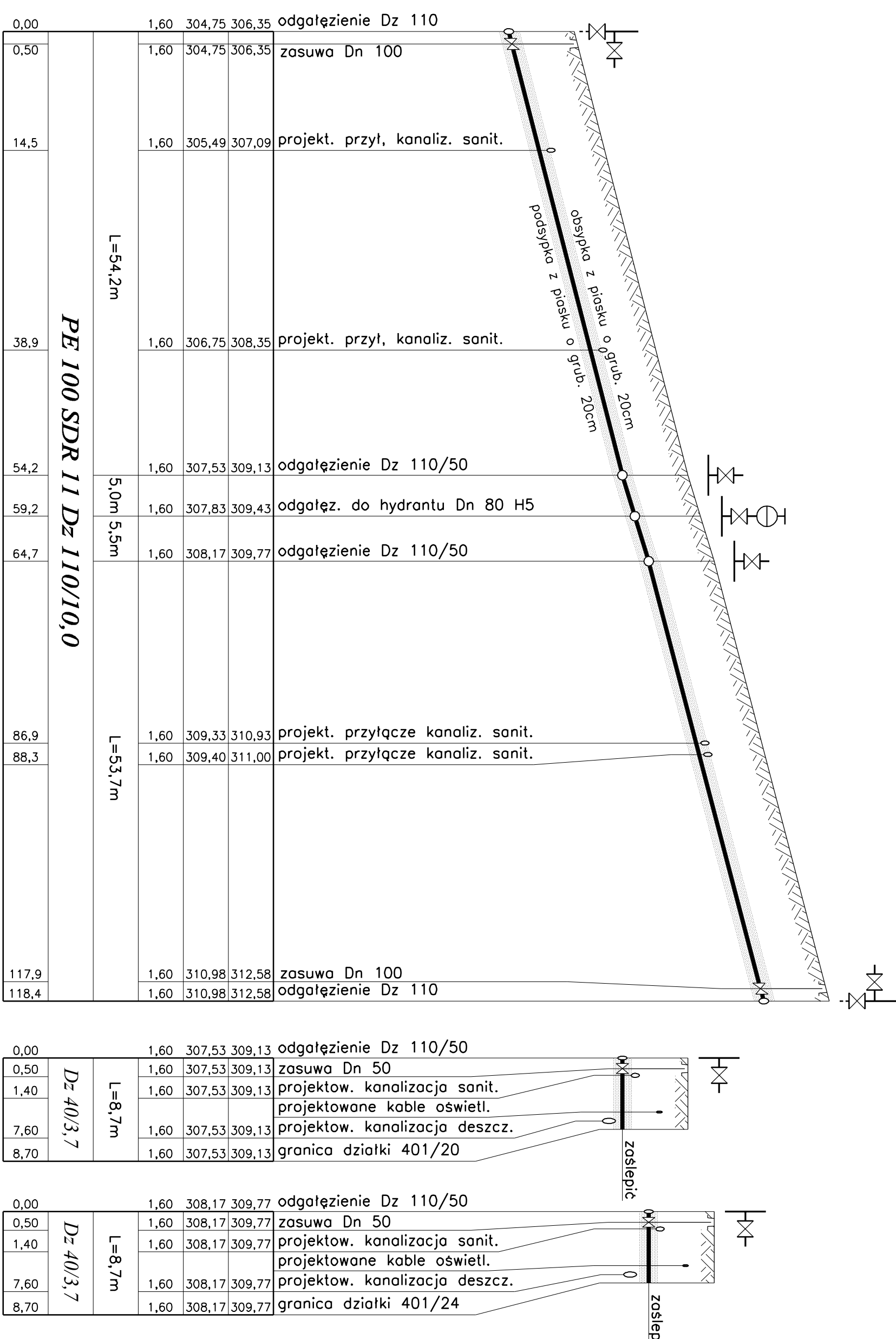
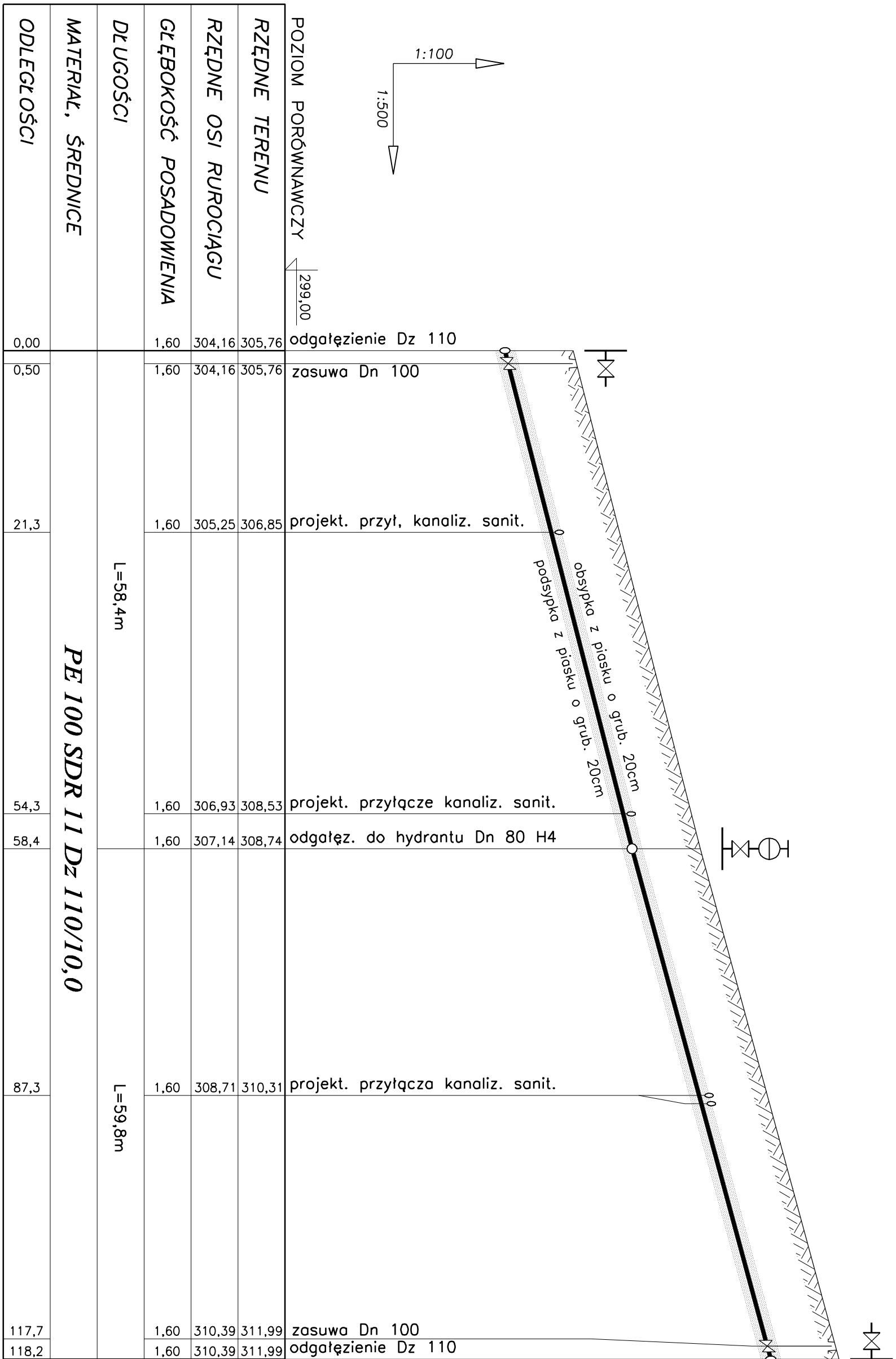


RZĘDNE TERENU	306,01	306,01	RZĘDNE OSI RUROCIĄGU	304,41	304,41	GŁĘBOKOŚĆ POSADOWIENIA	1,60	1,60	DŁUGOŚCI	L=49,4m	L=39,2m	L=59,5m	L=8,5m	L=9,6m	PE 100 SDR 11 Dz 110/10,0	ODLEGŁOŚCI	0,00	0,50	4,40	6,20	12,2	16,7	49,4	80,5	81,0	81,5	87,2	88,6	89,1	148,1	156,1	156,6	157,9	162,5	166,2
	306,01	306,05		306,07	306,11		306,17	306,47									306,37	306,37	306,37	306,35	306,35	306,35	305,84	305,76	305,76	305,75	305,70	305,67							

AGORA BIURO USŁUG INWESTYCYJNYCH I OBROTU NIERUCHOMOŚCIAMI Władysław Oczkiewicz os. Dziekana 9D/40 41-253 Czeładź tel: 501-750-977 e-mail: wladyslawoczkiwicz@interia.pl	
Inwestycja:	BUDOWA UKŁADU DROGOWEGO ORAZ SIECI WODOCIAGOWEJ, KANALIZACJI SANITARNEJ I DESZCZOWEJ ORAZ OŚWIETLENIA ULICZNEGO DLA ZAGOSPODAROWANIA TERENU POD BUDOWNICTWO JEDNORODZINNE PRZY UL. KOPERNIKA W TĄPKOWICACH
Stanowisko:	PROJEKT BUDOWLANO - WYKONAWCZY
Inwestor:	Urząd Gminy Ożarówiec, ul. Dworcowa 15, 42-625 Ożarówiec
Podkreślenie:	TĄPKOWICE UL. KOPERNIKA
Temat:	Sieć wodociągowa z przyłączami
Tytuł rysunku:	Profil podłużny część I
Projektant:	Opracował:
Inż. Władysław Oczkiewicz upr. nr 234/02	Inż. Władysław Oczkiewicz tel. 501508581
	Skala: 1:100/500 Nr rys.: 3 Data: 04.2017



AGORA BIURO USŁUG INWESTYCYJNYCH Władysław Oczkiewicz os. Dziekana 9D/40 41-253 Czeładź tel: 501-750-977 e-mail: wladyslawoczkiwicz@interia.pl			
Inwestycja:	BUDOWA UKŁADU DROGOWEGO ORAZ SIECI WODOCIĄGOWEJ, KANALIZACJI SANITARNEJ I DESZCZOWEJ ORAZ OŚWIECZENIA ULICZNEGO DLA ZAGOSPODAROWANIA TERENU POD BUDOWNICTWO JEDNORODZINNE PRZY UL. KOPERNIKA W TĄPKOWICACH		
Stadium:	PROJEKT BUDOWLANO - WYKONAWCZY		
Inwestor:	Urząd Gminy Ozarowice, ul. Dworcowa 15, 42-625 Ozarowice		
Pobudowiec:	TĄPKOWICE UL. KOPERNIKA		
Temat:	Sieć wodociągowa z przyłączami		
Tytuł rysunku:	Profil podłużny część III		
Projektant:	Inż. Władysław Bernowicz upr. nr 23402		Skala: 1:100/500
			Nr rys.: 5
			Data: 04.2017